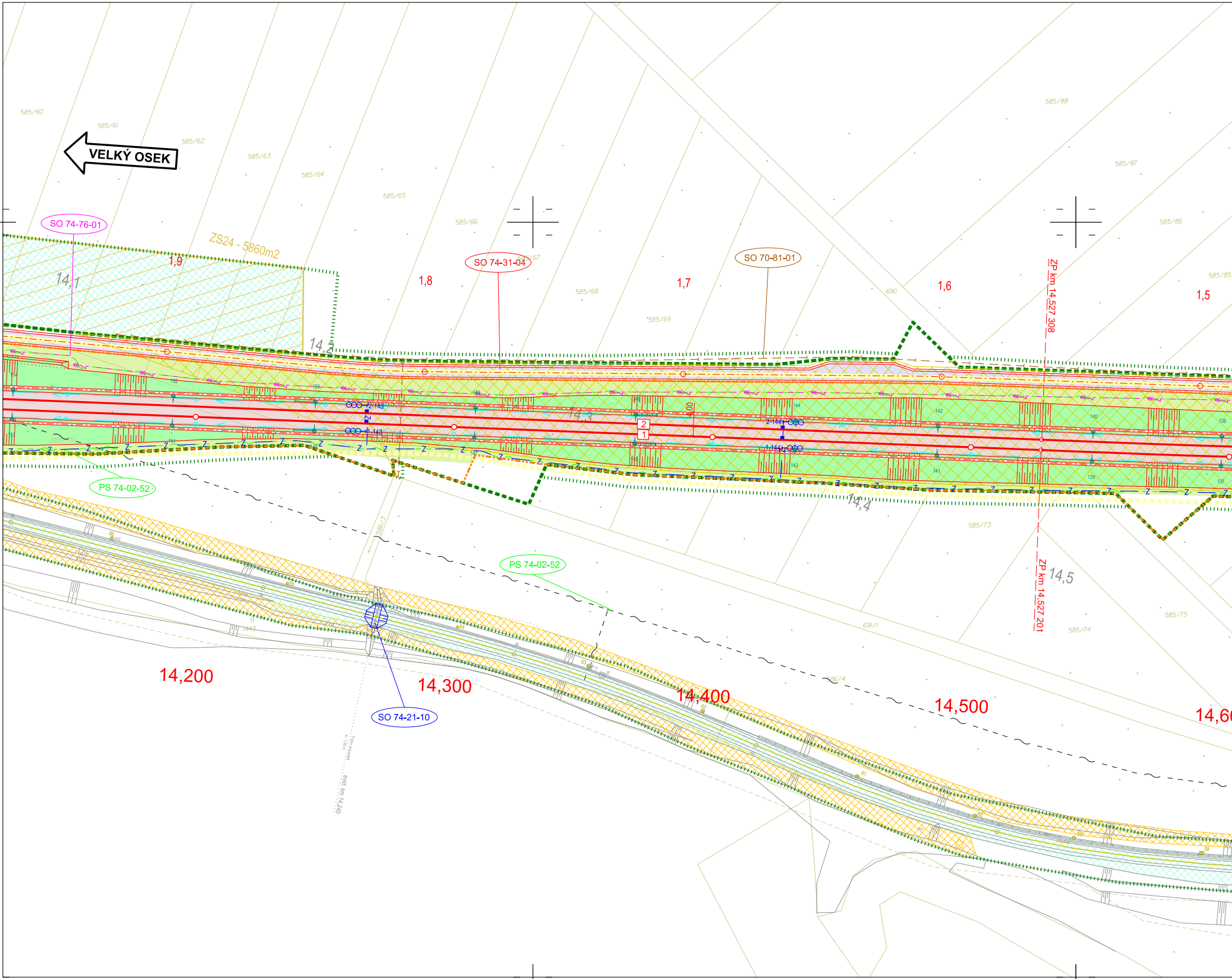
VELKÝ OSEK
585/60
585/61
585/62
585/63
585/64
585/65
585/66
585/67
585/68
585/69
690
585/85
585/86
585/87
585/88
SO 74-76-01
ZS24 - 5860m2
1,9
14,1
SO 74-31-04
1,8
1,7
SO 70-81-01
1,6
1,5
ZP km 14,527 308
14,2
14,3
14,4
14,5
1
2
PS 74-02-52
PS 74-02-52
586/3
585/73
585/74
585/75
691/1
586/4
ZP km 14,527 201
14,200
14,300
14,400
14,500
14,6
SO 74-21-10
evid. km 14,240

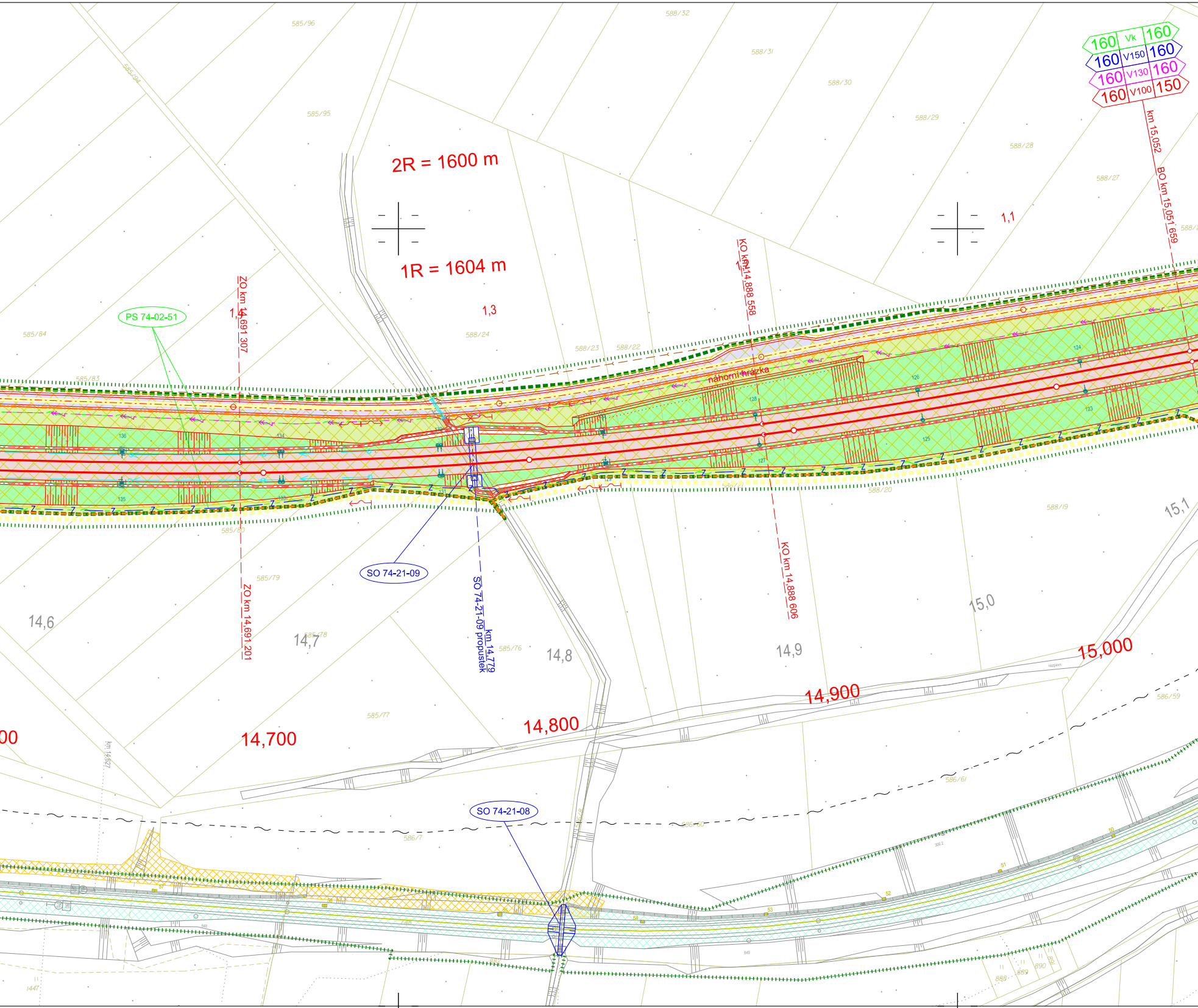
160 Vk 160
160 V150 160
160 V130 160
160 V100 150
km 15,052
BO km 15,051 659
2R = 1600 m
1R = 1604 m
1,1
1,3
KO km 14,888 558
KO km 14,888 606
ZO km 14,691 307
ZO km 14,691 201
PS 74-02-51
náhorní hrázka
SO 74-21-09
SO 74-21-09 km 14,779 propustek
SO 74-21-08
14,6
14,7
14,8
14,9
15,0
15,1
00
14,700
14,800
14,900
15,000
km 14,627
585/96
585/94
585/95
588/32
588/31
588/30
588/29
588/28
588/27
588/24
588/23
588/22
585/84
585/83
585/80
585/79
585/78
585/77
585/76
588/20
588/19
586/59
586/61
586/60
586/7
1447
888
889
890
891

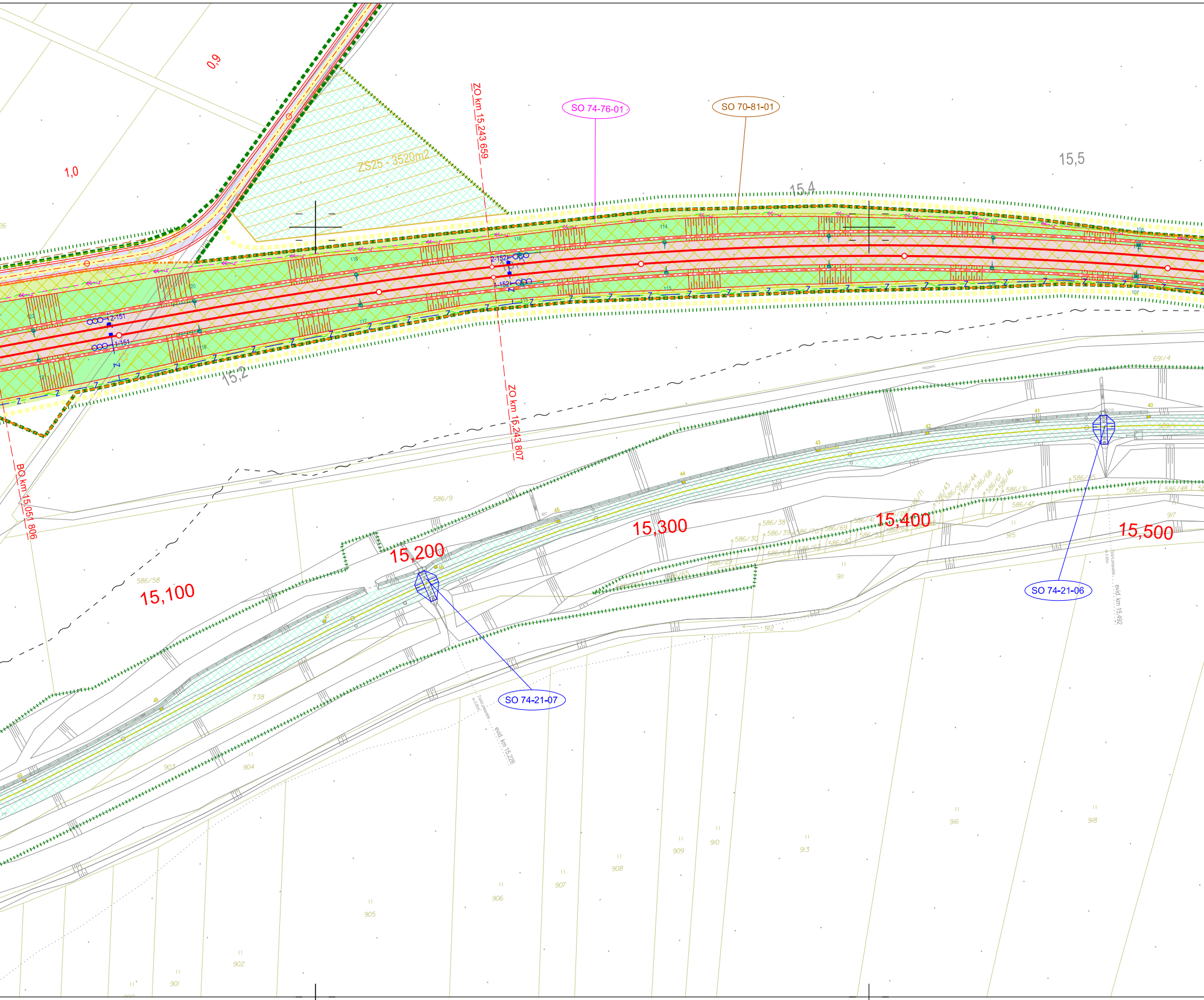
0,9
1,0
ZO km 15,243,659
SO 74-76-01
SO 70-81-01
15,5
15,4
ZS25 - 3520m2
2-152
1-152
2-151
1-151
15,2
ZO km 15,243,807
BO km 15,051,806
691/4
586/9
586/58
15,100
15,200
15,300
15,400
15,500
SO 74-21-07
SO 74-21-06
evid. km 15,226
evid. km 15,492
738
903
904
902
901
905
906
907
908
909
910
911
912
913
915
916
917
918

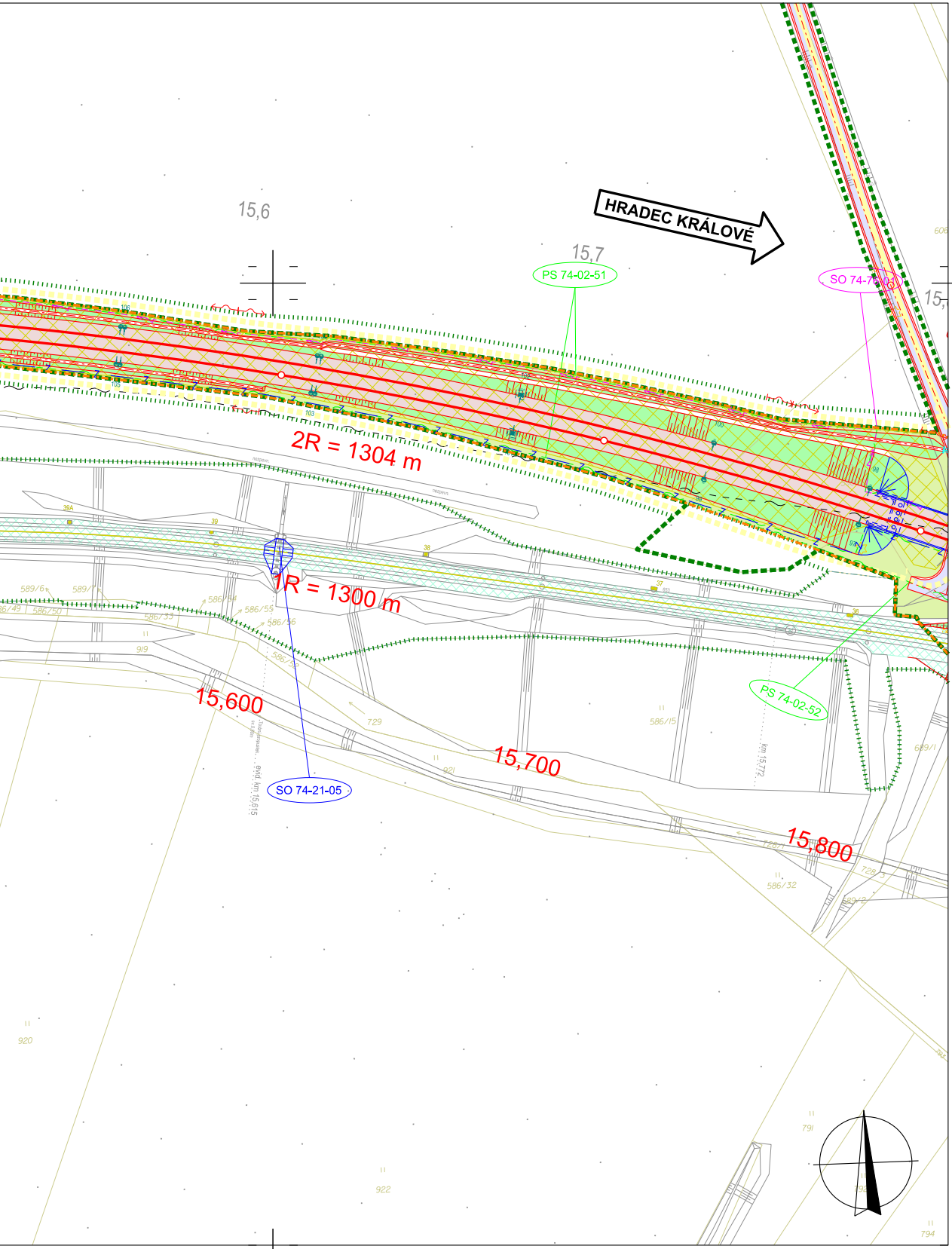
15,6
15,7
HRADEC KRÁLOVÉ
PS 74-02-51
SO 74-7
15,
2R = 1304 m
1R = 1300 m
15,600
15,700
15,800
PS 74-02-52
SO 74-21-05
km 15,772
evid. km 15,615
589/6
589/7
586/49
586/50
586/33
586/54
586/55
586/56
919
729
921
586/15
689/1
586/32
728
920
922
791
794
606

LEGENDA:

- nový železniční svršek a spodek
- směrová a výšková úprava koleje
- vyjmutí a zpětné vložení kolejových polí
- provizorní stav koleje
- rušené koleje / demolice
- mostní konstrukce
- sousední stavby nebo stavby jiného investora
- trativody
- příčné a podélné svody
- trativod nad svodem
- nová poloha vodovod
- nová poloha kanalizace, meliorace
- nová poloha zabezpečovacích kabelů - podzemní
- nová poloha sdělovacích kabelů - podzemní
- nová poloha vn kabelů - podzemní
- nová poloha vn kabelů - nadzemní
- nová poloha nn kabelů - podzemní
- nová poloha nn kabelů - nadzemní
- nová poloha EOV kabelů
- nová poloha plynovod
- nová poloha NTL plynovod
- nová poloha STL plynovod
- nová poloha VTL plynovod
- kabelové přechody
- protihlukové stěny
- opatření pro ochranu ptactva
- ○ □ ● ■ trakční stožáry
- obvod dráhy (navrhovaný)
- obvod stavby (trvalý zábor)
- obvod staveniště (dočasný zábor)
- věcné břemeno
- km 29,700 přístupy na staveniště
- příjezdové komunikace (zpevněný povrch)
- provizorní příjezdové komunikace

LEGENDA STÁVAJÍCÍCH SÍTÍ:

- vodovod
- kanalizace
- zabezpečovací kabel - podzemní
- zabezpečovací kabel - nadzemní
- sdělovací kabel - podzemní
- sdělovací kabel - nadzemní
- slaboproudý kabel NN - podzemní
- slaboproudý kabel NN - nadzemní
- silnoproudý kabel VN - podzemní
- silnoproudý kabel VN - nadzemní
- silnoproudý kabel VN - podzemní
- silnoproudý kabel VN - nadzemní
- ohřev výhybek
- plynovod
- NTL plynovod
- STL plynovod
- VTL plynovod
- parovod - podzemní
- parovod - nadzemní
- teplovod - podzemní
- telovod - nadzemní

LEGENDA STÁVAJÍCÍ SITUACE:

- stávající koleje
- stávající (stav) situace
- hranice drážního pozemku
- katastrální mapa

LEGENDA PLOCH:

- komunikace zpevněná
- komunikace nezpevněná
- demolice
- pozemní objekty
- nástupiště, přejezdy
- chodníky
- náspy / zářezy
- odřezy
- ozelenění
- kolejové lože
- kamenná rovnanina

- odstranění vozovek
- kácení
- rekultivace
- vegetační úpravy
- individuální protihluk. opatření
- zařízení staveniště (ZS)

- 160 rychlost Vk
- 160 rychlost V150
- 160 rychlost V130
- 160 rychlost V100

KLAD VÝKRESŮ

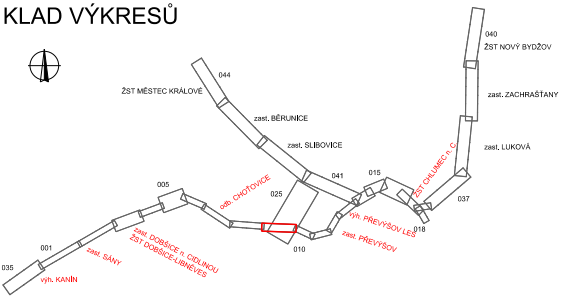
040
ŽST NOVÝ BYDŽOV
044
ŽST MĚSTEC KRÁLOVÉ
zast. ZACHRAŠŤANY
zast. BĚRUNICE
zast. SLIBOVICE
zast. LUKOVÁ
ŽST CHLUMEC n. C.
041
015
005
odb. CHOTOVICE
025
037
výh. PŘEVÝŠOV LES
018
zast. PŘEVÝŠOV
010
zast. DOBŠICE n. CIDLINOU
ŽST DOBŠICE-LIBNĚVES
001
zast. SÁNY
035
výh. KANÍN

Výškový systém Bpv
Souřadný systém S-JTSK

-

Přehled revizí přílohy

Rev.	Datum	Vypracoval	Popis obsahu revize	Kontr.	Schv.
3	30.11.2022	JKo	Doplnění protihlukových opatření	MBa	MBa
2	15.04.2021	JKo	Úprava rozhraní staveb a technologické části	MBa	MBa
1	15.12.2020	JKo	První vydání DÚR	MBa	MBa

Objednatel

Správa železnic, státní organizace
Dlážděná 1003/7, CZ 110 00 Praha 1
Stavební správa západ
Sokolovská 1955/278, CZ 190 00 Praha 9
www.spravazeleznic.cz

SPRÁVA ŽELEZNIC

Zhotovitel

Společnost „MM-Prodex: Kanín - Chlumec“

Vedoucí společnosti
Mott MacDonald CZ, spol. s r.o.
Národní 984/15
CZ 110 00 Praha 1
+420 221 412 800
www.mottmac.com

Společník 1
MOTT MACDONALD LIMITED
Národní 984/15
CZ 110 00 Praha 1
+420 221 412 800
www.mottmac.com

Společník 2
VALBEK&PRODEX, spol. s r.o.
V Olšinách 2300/75, 100 00 Praha 10
+420 277 007 726, www.valbek.eu

Zpracovatel části

Mott MacDonald CZ, spol. s r.o.
Národní 984/15
CZ 110 00 Praha 1
+420 221 412 800
www.mottmac.com

Akce

Modernizace trať. úseku odb. Kanín - Chlumec nad Cidlinou (včetně)

Část dokumentace

C SITUAČNÍ VÝKRESY
C.3 Koordinační situační výkres

Název přílohy		Stupeň dokumentace	DÚR
Situace km 14,150 - km 15,750		Měřítko	1 : 1 000
		Formát	20 A4
		Datum	viz výše
Manažer projektu	Ing. Michal Babič	Vypracoval	Jakub Kohút, DiS.
Koordinátor profese	Jakub Kohút, DiS.	Kontroloval	Ing. Michal Babič
Odpov. projektant	Jakub Kohút, DiS.	Schválil	Ing. Michal Babič

Číslo dokumentu	Revize	Část dokumentace	Číslo přílohy
386583-MMCZ-KOO-C_3-009	3	C.3	009

© Mott MacDonald
Tento dokument smí být užíván pouze osobou, která si jej objednala, a to pro účely a činnosti, pro které byl Zhotovitelem zpracován.
Tento dokument nesmí být jakkoliv užíván jinými osobami bez předchozího souhlasu Zhotovitele a osoby, která si jeho zpracování objednala.